Vydáno k žádosti číslo 0119001843.
Umístění zařízení v mapách mají pouze informativní charakter.

Klad mapových listů

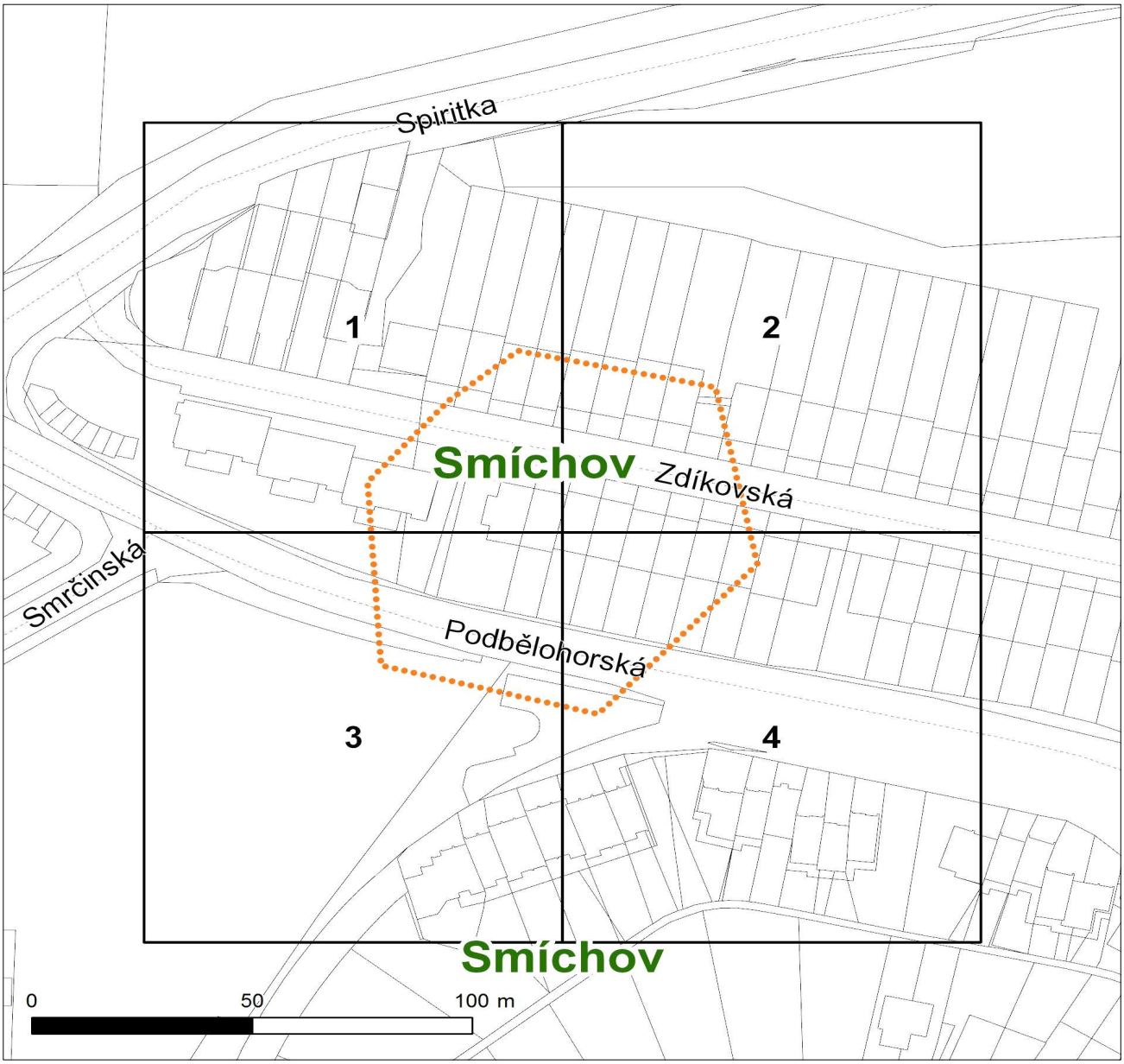

Legenda

- Trasa podzemního vedení NN (1 kV)
- Trasa nadzemního vedení NN (1 kV)
- Trasa podzemního vedení VN (22 kV)
- Trasa nadzemního vedení VN (22 kV)
- Trasa podzemního vedení VVN (110 kV)
- Trasa nadzemního vedení VVN (110 kV)
- Trasa sítě SDK
- Trasa sítě OPTO
- Trasa cizího podzemního vedení
- Trasa cizího nadzemního vedení
- Vyřazená trasa podzemního vedení
- Vyřazená trasa nadzemního vedení
- Trafostanice v provozu
- Trafostanice v rekonstrukci
- Trafostanice vyřazená
- Trafostanice ve výstavbě
- Šachta, komín, jáma
- Kolektor, tunel, lávka
- Hranice katastru
- Parcela
- Zájmové území
- Adresní místo
- Osa ulice
- Budova

Vydáno k žádosti číslo 0119001843.

Umístění zařízení v mapách mají pouze informativní charakter.

Situační výkres - list 1

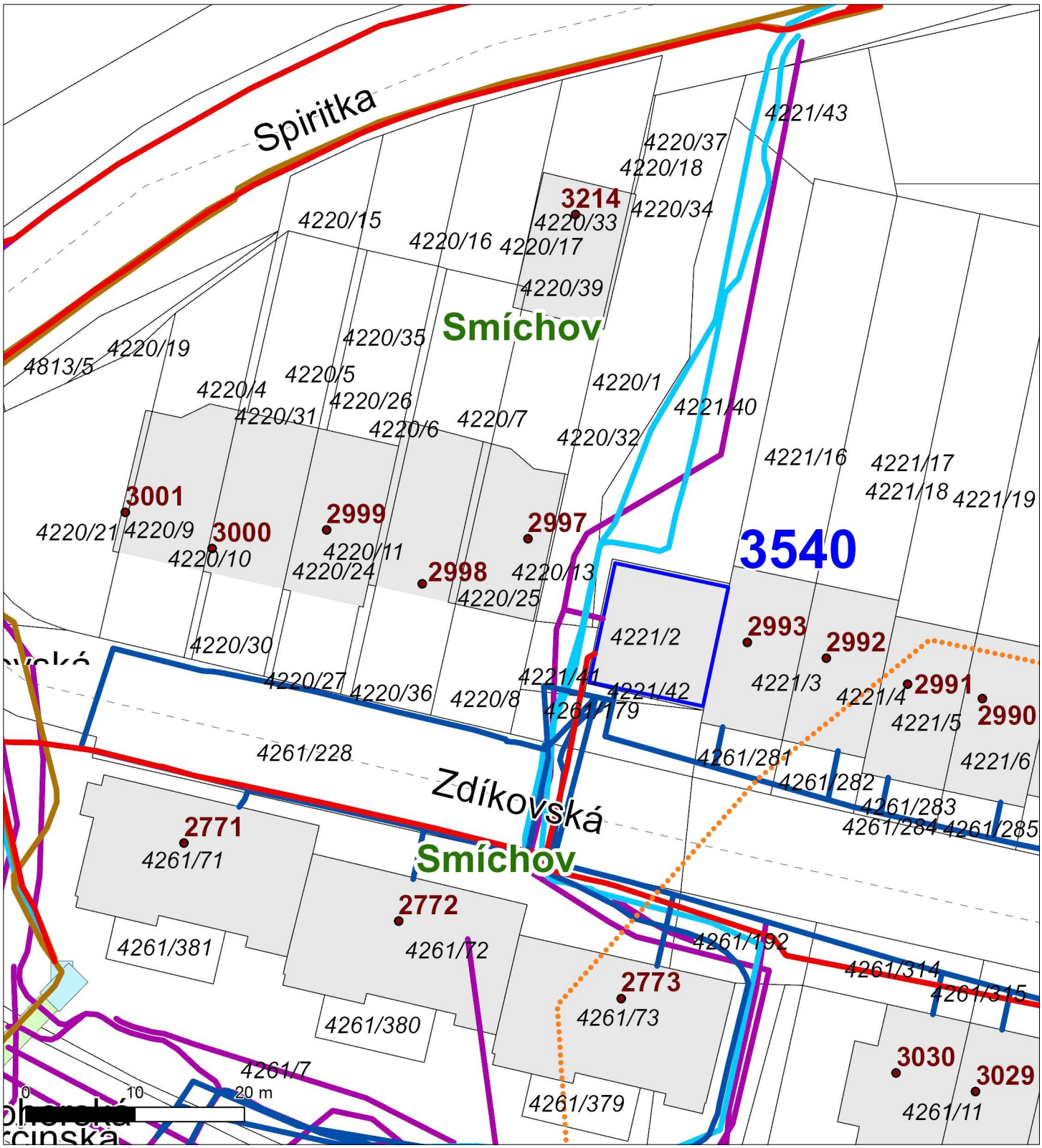

Vydáno k žádosti číslo 0119001843.
Umístění zařízení v mapách mají pouze informativní charakter.

Situační výkres - list 2

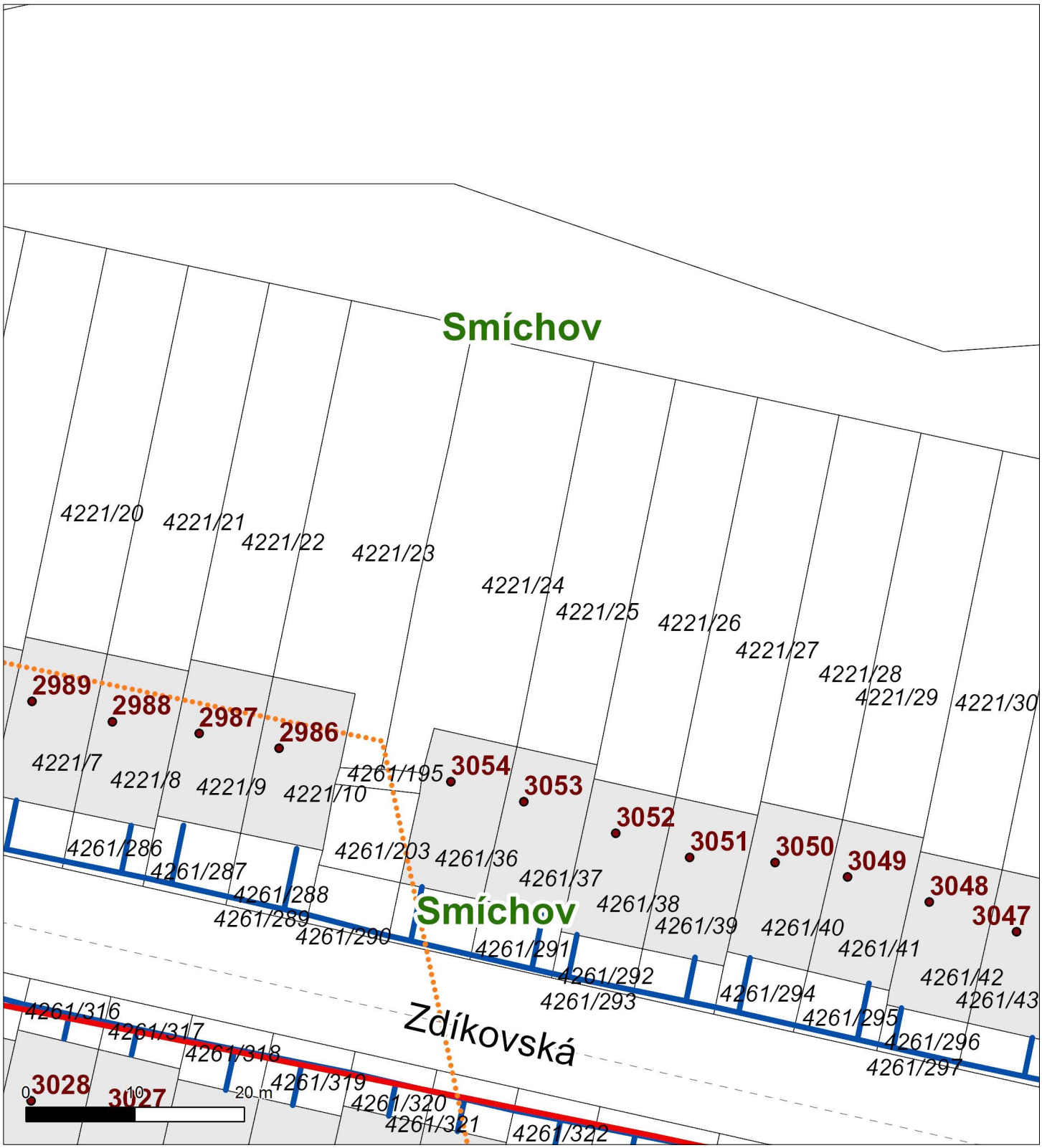

Vydáno k žádosti číslo 0119001843.
Umístění zařízení v mapách mají pouze informativní charakter.

Situační výkres - list 3

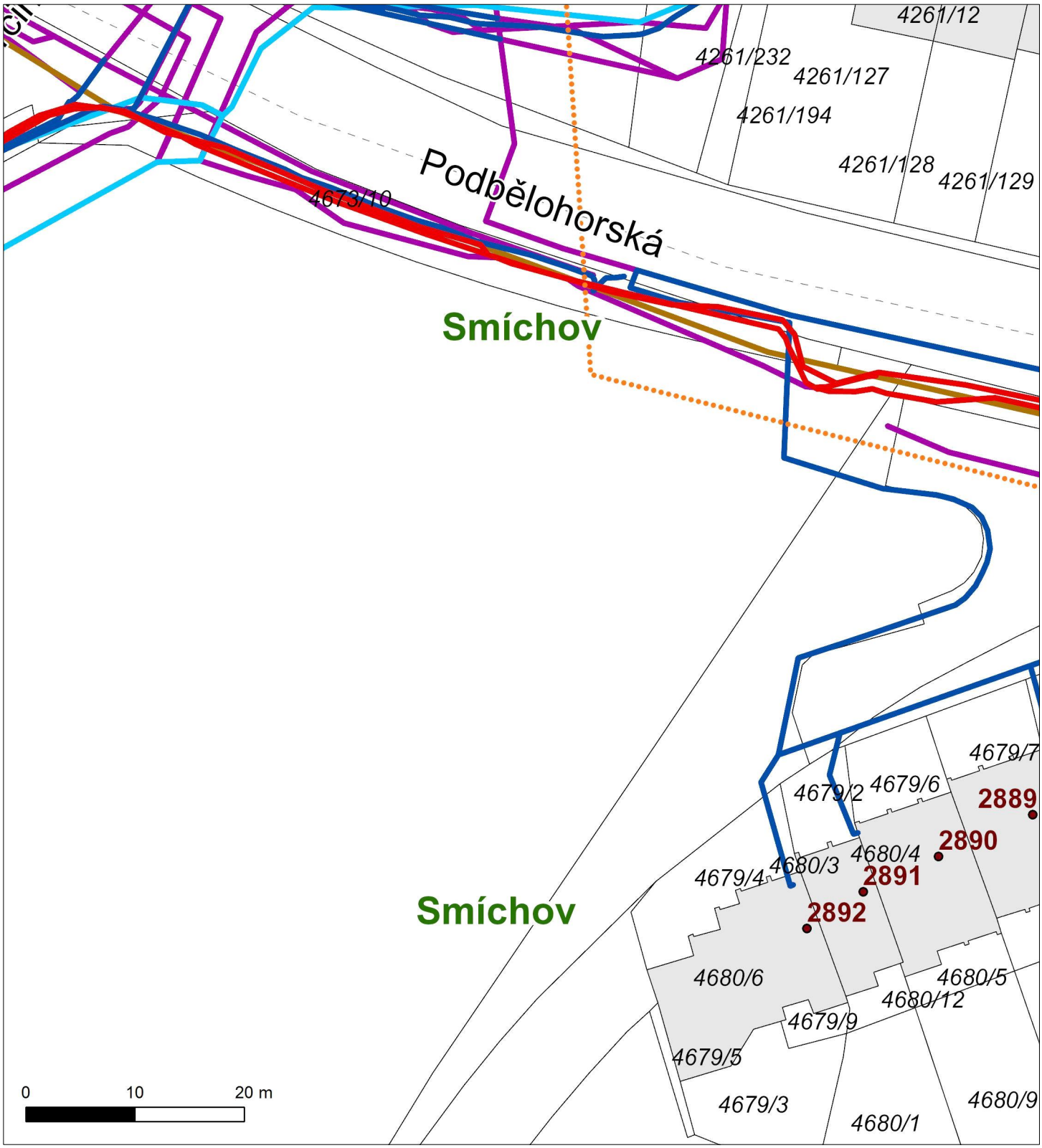

Vydáno k žádosti číslo 0119001843.

Umístění zařízení v mapách mají pouze informativní charakter.
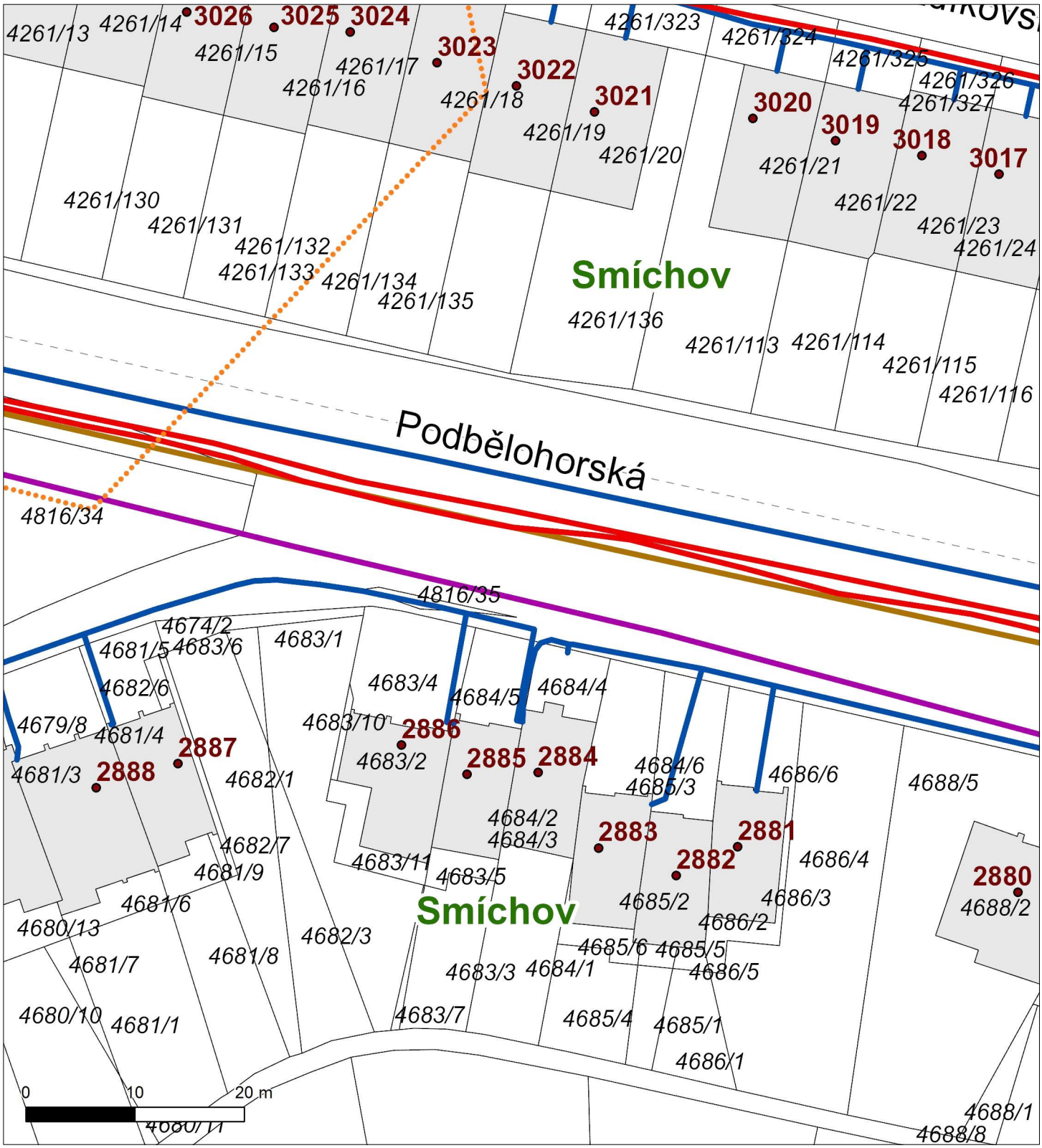
Situační výkres - list 4